

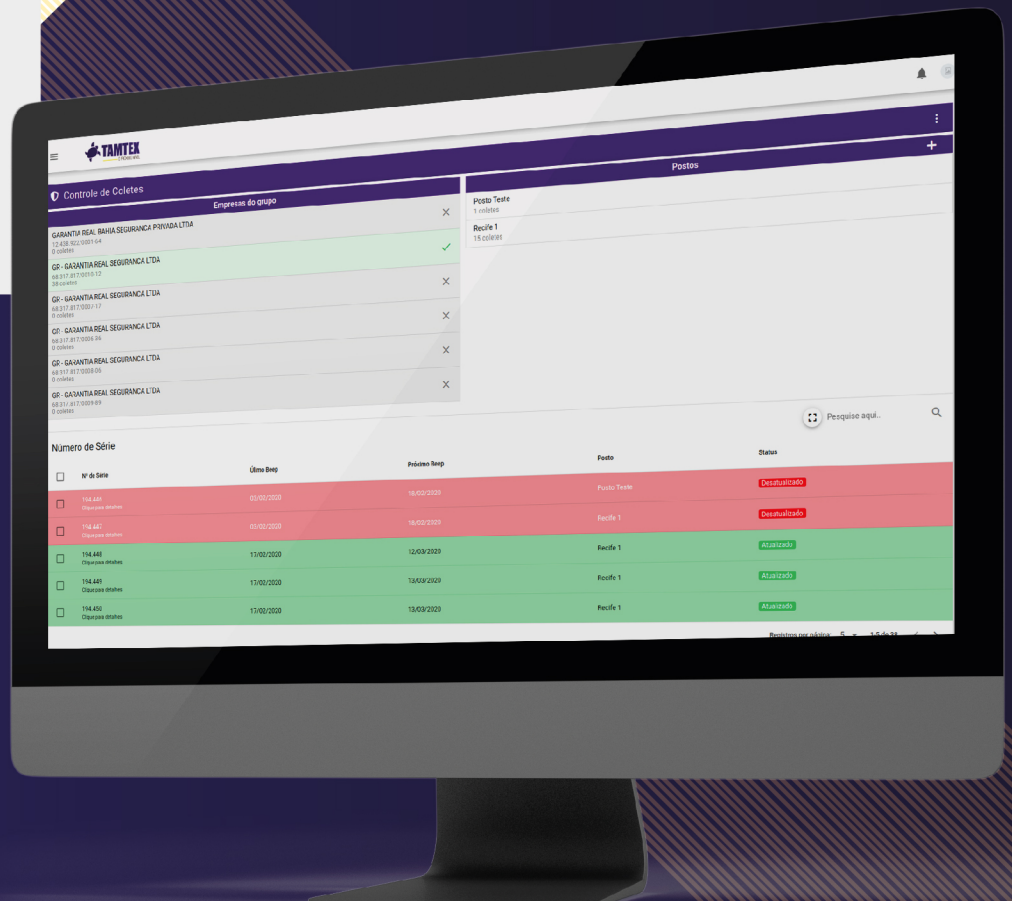
GEO SYX

SISTEMA POR  TAMTEX



OTIMIZE A GESTÃO DO CICLO DOS COLETES BALÍSTICOS DA SUA EMPRESA OU CORPORAÇÃO

GEO SYX é um software em nuvem desenvolvido e mantido pela TAMTEX, utilizado por empresas de segurança e órgãos públicos para controlar o inventário de seus coletes balísticos e dar suporte na logística de distribuição e armazenamento.



Coletes balísticos são produtos controlados pelo exército brasileiro e, como tal, exigem que uma série de procedimentos sejam executados durante todo o **ciclo do produto**

1 AQUISIÇÃO

- ! PROBLEMAS** Organizar e centralizar todas as informações importantes em um único lugar.
- X DANOS** **Custo operacional** intrínseco para organizar e imputar informações em controles diversos.
- ✓ SOLUÇÃO GEOSYX** Todas as notas fiscais recebidas serão centralizadas no sistema, bem como todos os números de série de cada colete adquirido.

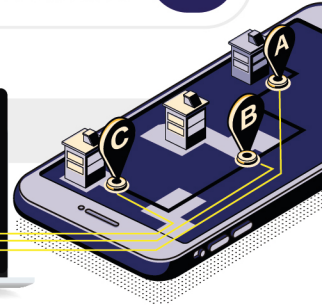
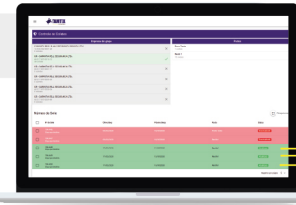
Há uma dificuldade por parte dos clientes durante esse período, onde **problemas** podem ser identificados

A ausência de uma solução efetiva ou um mal gerenciamento para estes problemas pode acarretar **danos para sua empresa ou corporação.**

O **GEOSYX** soluciona todos estes riscos e problemas com recursos e otimizarão a gestão de seus coletes balísticos.

2 DISTRIBUIÇÃO

- ! PROBLEMAS** Dificuldade em inventariar coletes quando há muitos postos distribuídos, principalmente em operações de nível nacional
- X DANOS** **Impossibilidade de substituição de coletes** vencidos por informações inconsistentes junto a polícia federal
- ✓ SOLUÇÃO GEOSYX**



Na interface então, o usuário pode criar postos, com endereço do posto e nome do responsável, e adicionar coletes a este posto, simulando a entrega destes materiais no posto físico.

3 ARMAZENAMENTO

- ! PROBLEMAS**
 - Dificuldades em identificar números de séries apagados ou rasurados
 - Falta de agilidade e de informações quando um colete é extraviado
- X DANOS** **Processos criminais** em função de coletes extraviados que não foram devidamente registrados em Boletins de Ocorrência.
- ✓ SOLUÇÃO GEOSYX** Todos os painéis balísticos produzidos pela TAMTEX a partir de fev/2020 possuem um QRCode único em sua etiqueta de identificação.



Quando o QRCode é acessado, ele automaticamente informa a localização deste colete e seus dados, como número de série e empresa responsável. Esta leitura atualiza o status do colete no GEOSYX.

Quando o qrcode do colete não é checado no prazo estipulado, o GEOSYX informa o controlador que deve entrar em contato com o posto e pedir a atualização do status.

IDENTIFICAÇÃO PERIÓDICA

Cada utilizador deve periodicamente realizar a leitura do QRCode através de seu celular (este processo pode ser realizado pelo gerente operacional do posto)

ATUALIZAÇÃO NO SISTEMA

OVERVIEW DO STATUS DO COLETE

No Geosyx, o controlador tem então a informação de que seus coletes estão nos lugares onde deveriam estar, seja nos postos em utilização, seja armazenados no cofre.

LEMBRETE DE NOVA LEITURA

4 VENCIMENTO

- ! PROBLEMAS**
 - Pouco controle com datas de vencimento da validade dos produtos
 - Controle e operação para destruição de coletes vencidos
- X DANOS** **Processos trabalhistas** por falta de EPI ou EPI vencido
- ✓ SOLUÇÃO GEOSYX** O sistema informa os coletes que estão próximos do vencimento, reunindo todas as informações necessárias para a sua destruição e posterior substituição:
 - NOTA FISCAL DE AQUISIÇÃO
 - NÚMERO DE SÉRIE
 - LOCAL ONDE O COLETE SE ENCONTRA FISICAMENTE

